



Noticias y actualizaciones de Santa Fe MPO

Este boletín está traducido por google translate.

Julio de 2021 ¡Verano y el MPO está ocupado!

¡Disfrute del boletín trimestral de la Organización de Planificación Metropolitana de Santa Fe! Cada trimestre compartimos la evolución de los programas, planes y proyectos en los que estamos trabajando.

¡Marque su calendario para el 21 de julio!

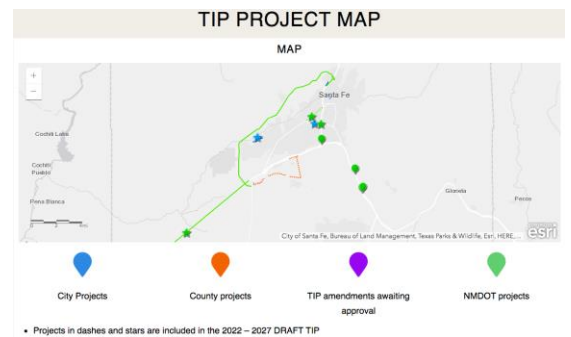
Borrador del programa de mejora del transporte 2022-2027

Reunión pública en línea y en persona en ingles

21 de julio, 5:00 p. M. A 6:00 p. M.

[500 Market St. Suite 200](#) o [Zoom](#)

El [Programa de Mejoramiento del Transporte \(TIP\)](#) es la lista fiscalmente restringida de proyectos de transporte que reciben fondos federales o de importancia regional. Los comentarios públicos sobre el [borrador del TIP 2022-2027](#) están abiertos hasta el 30 de julio. Asista a la reunión o envíe sus comentarios por correo electrónico a lxynge@santafem.gov.



Community members are encouraged to attend the Zoom event July 21 at 6 p.m. to provide comments and ask questions.

Rediseño de Cerrillos: San Francisco a St. Michaels

Reunión pública en línea en ingles

21 de julio, 6pm - 7:30 pm

[Más info e inscríbete](#)

El NMDOT está realizando un estudio de mejoramiento vial de Cerrillos Road desde St. Francis a St. Michaels. Hágale saber al NMDOT cuáles son sus prioridades [asistiendo a la reunión virtual](#), [respondiendo la encuesta](#), [diseñando su Cerrillos Rd ideal](#) o [enviando sus comentarios](#)

antes del 20 de agosto de 2021.

¿Qué te ayudaría a caminar o andar más en bicicleta?

¡Responda la [Encuesta del Plan de Transición Multimodal](#) antes del 23 de julio y háganos saber sus experiencias al caminar, andar en bicicleta, el transporte público y el estacionamiento en Santa Fe!

Visite el [sitio web del Plan de transición multimodal](#) para obtener detalles del proyecto, actualizaciones y leer informes completos sobre las condiciones existentes de estacionamiento y tránsito.

Si una persona camina por una calle y no hay forma de contarlos, ¿realmente existen?

Por supuesto que sí, pero la desafortunada realidad es que las agencias de transporte son buenas para contar automóviles y pasajeros, ¡pero las personas que caminan o andan en bicicleta generalmente se quedan fuera! Esto plantea la pregunta de cómo podemos servir mejor a nuestros caminantes y ciclistas cuando no sabemos cuántos hay y dónde.

Para abordar esta brecha, la MPO está trabajando con las cámaras anónimas Miovision de la Oficina de Planificación de NMDOT para contar a las personas que caminan y andan en bicicleta en las intersecciones concurridas a lo largo de Cerrillos, el aeropuerto, St. Michaels y St. Francis.



La MPO rotará las cuatro cámaras alrededor de 13 intersecciones diferentes hasta octubre. ¡Estén atentos a los resultados!

Continúan las iniciativas de la Vía Verde del Lado Sur



Si vive en el lado sur entre el aeropuerto, 599 y Lopez Lane, es posible que haya visto letreros como los de arriba esparcidos por su vecindario. La MPO colocó 33 letreros alrededor de la futura Acequia y River Trails como parte de nuestro [proyecto de Visión y Opinión Pública de la Vía Verde del Lado Sur](#). Cada letrero hace una pregunta que se puede responder a través del código QR o nuestro sitio web y las respuestas ayudarán a informar la visión de los senderos propuestos.



Los miembros de la comunidad, concejales y comisionados también se unieron a la MPO para una auditoría de transitabilidad de las alineaciones Acequia y River Trail. ¡El consenso de la comunidad fue que estos senderos proporcionarían un espacio muy necesario para caminar y recrear!

Los próximos pasos incluyen trabajar con los pasantes juveniles de verano de [Earth Care](#) para interactuar con más residentes y ayudar a la ciudad y el condado con las fuentes de financiación y los plazos.

Actualizaciones de planes y programas

¡Comienza el Programa Rutas Seguras a la Escuela!

¡El [Fideicomiso de Conservación de Santa Fe](#) ha comenzado a planificar y programar el Programa Rutas Seguras a la Escuela de Santa Fe! Leer más en [Santa Fe New Mexican](#) (solo disponible en inglés).



EQUALITY IS WHEN EVERYONE IS TREATED THE SAME. EQUITY IS WHEN EVERYONE HAS ACCESS TO WHAT THEY NEED TO BE SUCCESSFUL.

Foco en el MTP

Uno de los objetivos del [Plan de Transporte Metropolitano 2020-2045](#) es la equidad social, que se entrelaza a lo largo de todo el plan y se destaca específicamente en el Capítulo 2.

Convocatoria de propuestas CMAQ, TAP, RTP

La MPO está trabajando con agencias locales para presentar propuestas al NMDOT para la [calidad del aire de mitigación de congestión \(CMAQ\)](#), el [Programa de alternativas de transporte \(TAP\)](#) y el [Programa de senderos recreativos \(RTP\)](#). Estos recursos federales han ayudado a financiar muchos proyectos importantes en nuestra región.

Santa Fe piloting effort to swap bikes for school buses

By Antonio Padilla | [jpadilla@demomexico.com](#) | Jul 8, 2020 | Updated Jul 8, 2020



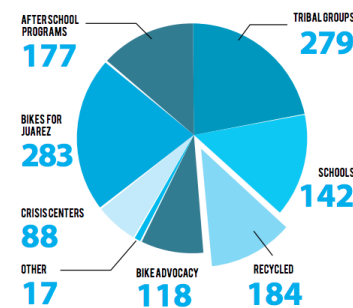
The image, left, shows Santa Fe's pilot effort to swap bikes for school buses. The image, right, shows Santa Fe's pilot effort to swap bikes for school buses. The image, right, shows Santa Fe's pilot effort to swap bikes for school buses.

Cosas divertidas

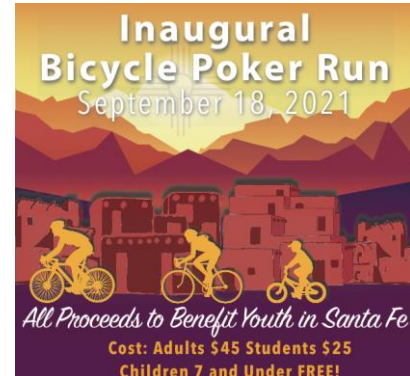


¡Se han anunciado los ganadores del Baiku del Mes de la Bicicleta 2021! Lea todos los poemas [aquí](#).

WHERE DID THE BIKES GO?



Free Bikes 4 Kidz NM publicó un [informe](#) que muestra dónde fueron las 1,104 bicicletas regaladas.



El Rotary Club de Santa Fe está organizando una [carrera de póquer en bicicleta](#) el 18 de septiembre en beneficio de los jóvenes.

Próximas reuniones

21 de Julio, 5:00 PM - [Reunión pública 2022-2027 borrador del TIP](#)

23 de agosto, 1:30 PM - [Comité de Coordinación Técnica](#)

26 de agosto, 5:00 PM - [Junta de políticas de transporte](#)

Todas las reuniones se realizan a través de Zoom y son en inglés.

[Suscríbese a nuestra lista de correo!](#)